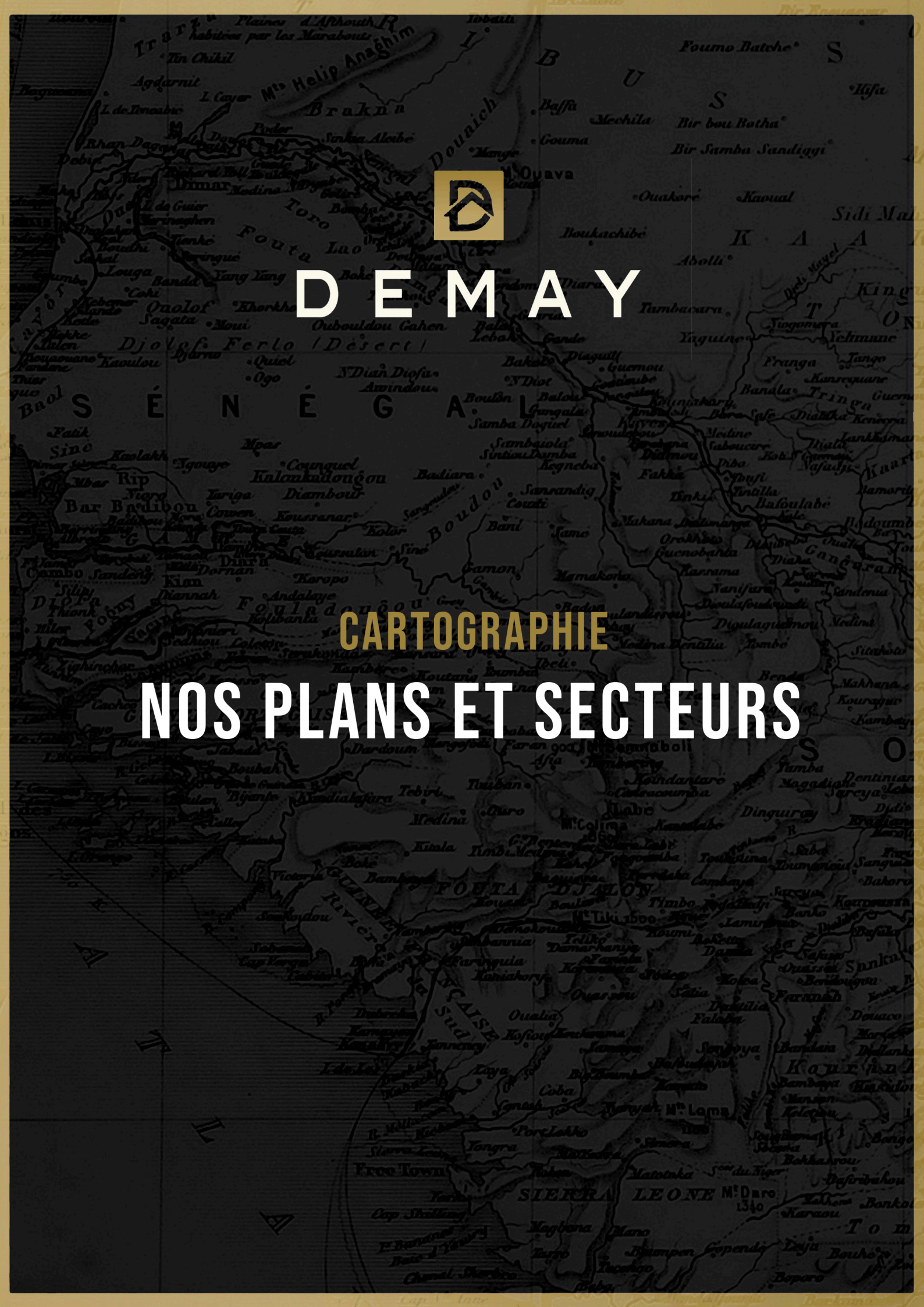




DEMAY

CARTOGRAPHIE

NOS PLANS ET SECTEURS



La Petite Côte



-  Malicounda Diaspora
-  Aéroport Blaise Diagne
-  Autoroute existante
-  Nouvelle autoroute
-  Route nationale

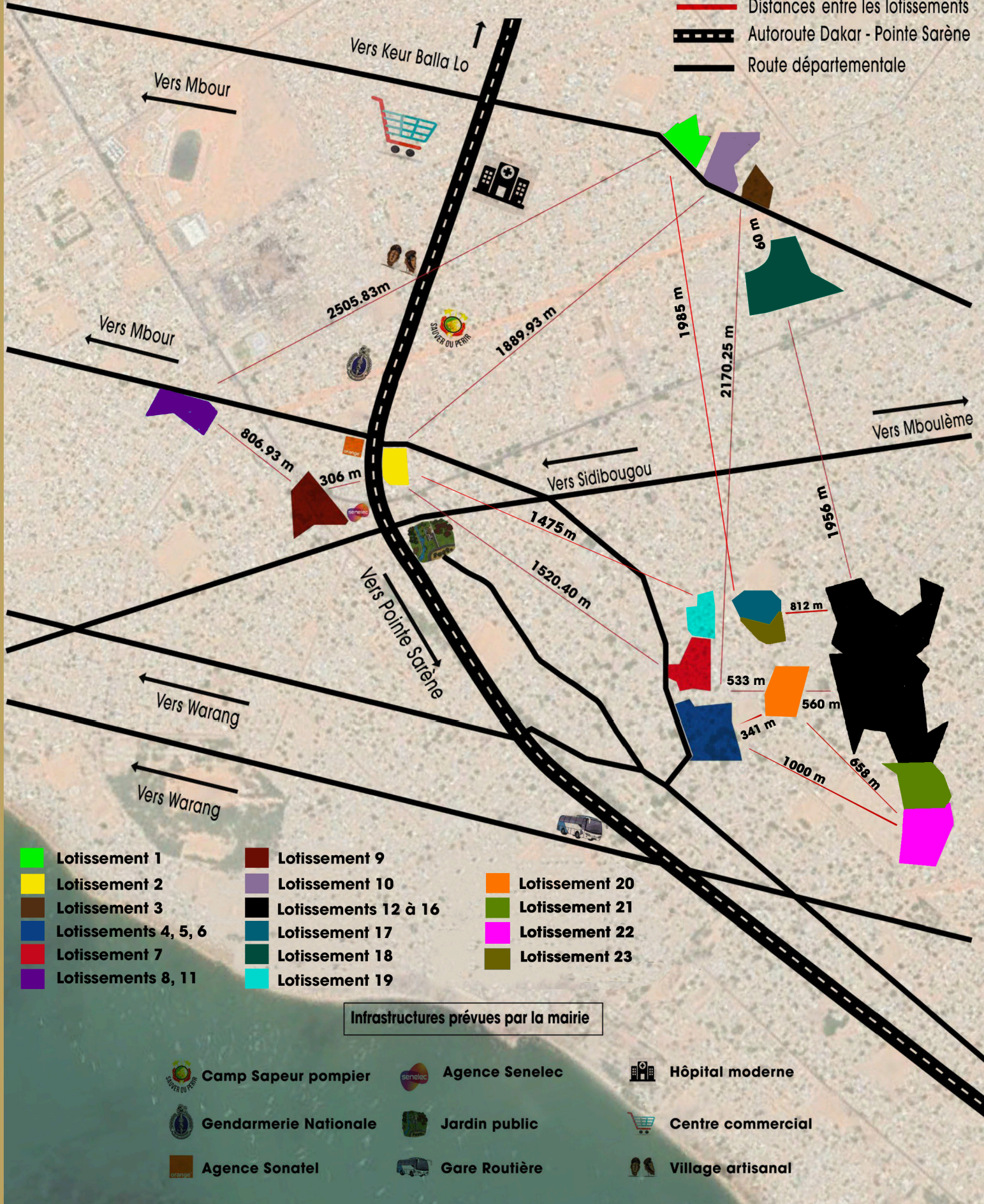


DEMAY

Malicounda Diaspora

Plan de Secteur

- Distances entre les lotissements
- Autoroute Dakar - Pointe Sarène
- Route départementale

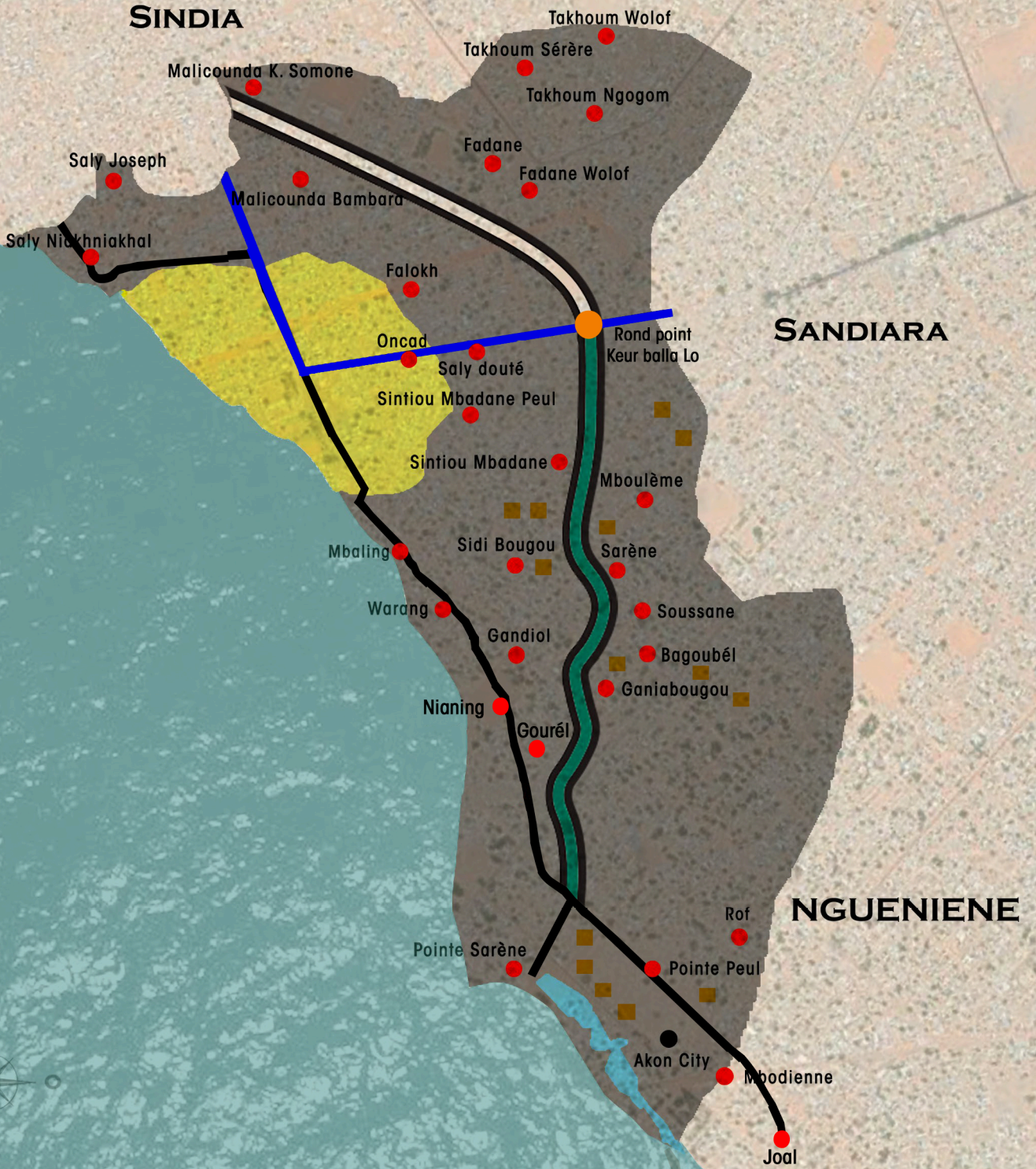


Infrastructures prévues par la mairie

- | | | |
|-----------------------|----------------|-------------------|
| Camp Sapeur pompier | Agence Senelec | Hôpital moderne |
| Gendarmerie Nationale | Jardin public | Centre commercial |
| Agence Sonatel | Gare Routière | Village artisanal |



DEMAY Malicounda



	Lotissements Demay		Commune de Mbour
	Région de Thiès		Villages
	Commune de Malicounda		Future ville AKON CITY
	Autoroute existante		Océan atlantique
	Nouvelle autoroute		Route nationale
	Route départementale		Rond point Keur Balla LO

5 Km

Pointe Sarène / Mbodiène

Plan de secteur

Lotissement 1	
Lotissement 2	
Lotissement 3	
Lotissement 4	
Lotissement 5	
Lotissement 6	
Lotissement 7	
Lotissement 8	
Lotissement 9	
Lotissement 10	
Lotissement 11	
Mbodiène 1	



Malicounda Diaspora

Distances des lotissements par rapport à la nouvelle autoroute Dakar - AIBD - Pointe Sarène

Lotissements 1, 3, 10, environ 1 050 m
Lotissement 2, environ 60 m
Lotissements 4, 5, 6, 7, environ 752 m
Lotissements 8, 11, environ 807 m
Lotissement 9, environ 250 m
Lotissements 12, 13, 14, 15, 16, environ 1 365 m
Lotissement 17, environ 1 205 m
Lotissement 18, environ 1 228 m
Lotissement 19, environ 825 m
Lotissement 20, environ 870 m
Lotissement 21, environ 1 100 m
Lotissement 22, environ 1 200 m
Lotissement 23, environ 1 105 m

Le secteur est situé à environ

- 📍 7 km de la plage par la route nationale (17 min en voiture)
- 📍 11 km du marché central et du port de pêche de Mbour par la route nationale (27 min en voiture)
- 📍 13 km du supermarché Auchan et de la gare routière de Mbour par la route nationale (27 min en voiture)
- 📍 19 km du centre de Saly par la route nationale (47 min en voiture)
- 📍 22 km de la mairie de Malicounda par la route nationale (36 min en voiture)
- 📍 57 km de l'aéroport international Blaise Diagne par l'autoroute (52 min en voiture) et 46 km par la route nationale (1h12 en voiture)
- 📍 93 km de Dakar par l'autoroute à péage au niveau de Malicounda Bambara (58 min en voiture) et 73 km par la route nationale (1h20 en voiture)

Malicounda Diaspora

Coordonnées GPS des Lotissements

Lotissements 1, 3, 10 :

<https://www.google.com/maps/place/14%C2%B023'46.4%22N+16%C2%B053'41.8%22W/@14.3962222,-16.8970483,722m/data=!3m1!1e3!4b1!4m15!1m8!3m7!1s0!2zMTTCsDlZjZQxLjQlTiAxNsKwNTMnNDEuMyJX!3b1!7e2!8m2!3d14.3948356!4d-16.8947967!3m5!1s0x0:0x94b01ecd67bbd20d!7e2!8m2!3d14.3962239!4d-16.8949393>

Lotissement 2 :

<https://www.google.com/maps/place/14%C2%B023'11.9%22N+16%C2%B054'28.8%22W/@14.3866389,-16.9101887,17z/data=!3m1!4b1!4m14!1m7!3m6!1s0x0:0x6571074b6102cf8c!2zMTTCsDlZjZAwLjQlTiAxNsKwNTQnNDQuMlJX!3b1!8m2!3d14.3834444!4d-16.9122778!3m5!1s0x0:0x1321056251bdfa84!7e2!8m2!3d14.3866405!4d-16.9079934?hl=fr>

Lotissements 4, 5, 6 :

<https://www.google.com/maps/place/14%C2%B022'35.3%22N+16%C2%B053'46.9%22W/@14.3768225,-16.9094996,14.85z/data=!4m5!3m4!1s0x0:0x3c3997187c126a3c!8m2!3d14.3764722!4d-16.8963611?hl=fr>

Lotissement 7 :

<https://www.google.com/maps/place/14%C2%B023'00.4%22N+16%C2%B054'44.2%22W/@14.3866746,-16.9181743,15.02z/data=!4m5!3m4!1s0x0:0x6571074b6102cf8c!8m2!3d14.3834444!4d-16.9122778?hl=fr>

Lotissements 8, 11 :

<https://www.google.com/maps/place/14%C2%B023'17.0%22N+16%C2%B055'06.4%22W/@14.3878722,-16.9186401,200m/data=!3m1!1e3!4m5!3m4!1s0x0:0x747bf3dcf82d0fd!8m2!3d14.3880556!4d-16.9184444?hl=fr>

Lotissement 9 :

<https://www.google.com/maps/place/14%C2%B023'00.4%22N+16%C2%B054'44.2%22W/@14.3837219,-16.9132578,490m/data=!3m1!1e3!4m5!3m4!1s0x0:0x6571074b6102cf8c!8m2!3d14.3834444!4d-16.9122778?hl=fr>

Lotissements 12, 13, 14, 15, 16 :

<https://www.google.com/maps/place/14%C2%B022'35.3%22N+16%C2%B053'46.9%22W/@14.3763326,-16.898125,617m/data=!3m1!1e3!4m5!3m4!1s0x0:0x3c3997187c126a3c!8m2!3d14.3764791!4d-16.8963528?hl=fr>

Lotissement 17 :

<https://www.google.com/maps/place/14%C2%B022'45.4%22N+16%C2%B053'39.4%22W/@14.3792129,-16.8961076,17.54z/data=!4m6!3m5!1s0!7e2!8m2!3d14.3792854!4d-16.8942861>

Lotissement 18 :

<https://www.google.com/maps/place/14%C2%B023'41.4%22N+16%C2%B053'41.3%22W/@14.3966699,-16.8967038,201m/data=!3m1!1e3!4m6!3m5!1s0!7e2!8m2!3d14.3948356!4d-16.8947967>

Lotissement 19 :

<https://www.google.com/maps/place/14%C2%B022'38.0%22N+16%C2%B053'47.8%22W/@14.377211,-16.8988097,751m/data=!3m1!1e3!4m6!3m5!1s0!7e2!8m2!3d14.377211!4d-16.8966213>

Lotissement 20 :

<https://www.google.com/maps/place/14%C2%B022'24.4%22N+16%C2%B053'30.0%22W/@14.373448,-16.89166,912m/data=!3m1!1e3!4m6!3m5!1s0!7e2!8m2!3d14.3734485!4d-16.8916599>

Lotissement 21 :

<https://www.google.com/maps/place/14%C2%B022'18.0%22N+16%C2%B053'05.9%22W/@14.371665,-16.884965,905m/data=!3m1!1e3!4m6!3m5!1s0!7e2!8m2!3d14.3716648!4d-16.8849651>

Lotissement 22 :

<https://www.google.com/maps/place/14%C2%B022'18.0%22N+16%C2%B053'05.9%22W/@14.371665,-16.884965,905m/data=!3m1!1e3!4m6!3m5!1s0!7e2!8m2!3d14.3716648!4d-16.8849651>

Lotissement 23 :

<https://www.google.com/maps/place/14%C2%B022'45.4%22N+16%C2%B053'39.4%22W/@14.3792129,-16.8961076,17.54z/data=!4m6!3m5!1s0!7e2!8m2!3d14.3792854!4d-16.8942861>

Pointe Sarène - Mbodiène

Distances des lotissements par rapport à la nouvelle autoroute Dakar - AIBD - Pointe Sarène

Lotissement 1 Pointe Sarène, environ 3 400 m
Lotissement 2 Pointe Sarène, environ 1 500 m
Lotissement 3 Pointe Sarène, environ 3 700 m
Lotissement 4 Pointe Sarène, environ 3 100 m
Lotissement 5 Pointe Sarène, environ 3 690 m
Lotissement 6 Pointe Sarène, environ 3 450 m
Lotissement 7 Pointe Sarène, environ 1 500 m
Lotissement 8 Pointe Sarène, environ 3 600 m
Lotissement 9 Pointe Sarène, environ 1 750 m
Lotissement 10 Pointe Sarène, environ 3 200 m
Lotissement 11 Pointe Sarène, environ 3 400 m
Lotissement 1 Mbodiène, environ 4 100 m

Le secteur est situé à environ

- ▣ 13 km du supermarché Auchan et de la gare routière de Mbour par la route nationale (30 min en voiture)
- ▣ 18 km du marché central et du port de pêche de Mbour par la route nationale (25 min en voiture)
- ▣ 27 km de la mairie de Malicounda par la route nationale (45 min en voiture)
- ▣ 30 km du centre de Saly par la route nationale (52 min en voiture)
- ▣ 65 km de l'aéroport international Blaise Diagne par l'autoroute (1h05 en voiture) et 50 km par la route nationale (1h10 en voiture)
- ▣ 102 km de Dakar par l'autoroute à péage au niveau de Malicounda Bambara (1h34 en voiture) et 91 km par la route nationale (2h11 en voiture)

Pointe Sarène - Mbodiène

Coordonnées GPS des Lotissements

Lotissement 1, Pointe Sarène :

<https://www.google.com/maps/place/14%C2%B017'13.8%22N+16%C2%B054'03.9%22W/@14.2871667,-16.8994778,244m/data=!3m1!1e3!4m6!3m5!1s0!7e2!8m2!3d14.287179!4d-16.9010761>

Lotissement 2, Pointe Sarène :

<https://www.google.com/maps/place/14%C2%B017'34.7%22N+16%C2%B053'54.6%22W/@14.2923989,-16.8985255,671m/data=!3m1!1e3!4m6!3m5!1s0!7e2!8m2!3d14.2929769!4d-16.8984898>

Lotissement 3, Pointe Sarène :

<https://www.google.com/maps/place/14%C2%B016'52.0%22N+16%C2%B053'50.9%22W/@14.282564,-16.8996905,244m/data=!3m1!1e3!4m6!3m5!1s0!7e2!8m2!3d14.2811116!4d-16.8974612>

Lotissement 4, Pointe Sarène :

<https://www.google.com/maps/place/14%C2%B017'18.2%22N+16%C2%B053'52.2%22W/@14.2863902,-16.8977224,488m/data=!3m1!1e3!4m6!3m5!1s0!7e2!8m2!3d14.2883779!4d-16.8978437>

Lotissement 5, Pointe Sarène :

<https://www.google.com/maps/place/14%C2%B016'52.0%22N+16%C2%B053'50.9%22W/@14.2827081,-16.8998225,243m/data=!3m1!1e3!4m6!3m5!1s0!7e2!8m2!3d14.2811116!4d-16.8974612>

Lotissement 6, Pointe Sarène :

<https://www.google.com/maps/place/14%C2%B017'02.7%22N+16%C2%B053'58.1%22W/@14.284079,-16.899469,912m/data=!3m1!1e3!4m6!3m5!1s0!7e2!8m2!3d14.2840791!4d-16.8994691>

Lotissement 7, Pointe Sarène :

<https://www.google.com/maps/place/14%C2%B017'34.7%22N+16%C2%B053'54.6%22W/@14.2918321,-16.8993366,244m/data=!3m1!1e3!4m6!3m5!1s0!7e2!8m2!3d14.2929769!4d-16.8984898>

Lotissement 8, Pointe Sarène :

<https://www.google.com/maps/place/14%C2%B016'57.2%22N+16%C2%B053'53.8%22W/@14.282553,-16.89827,913m/data=!3m1!1e3!4m6!3m5!1s0!7e2!8m2!3d14.2825526!4d-16.8982695>

Lotissement 9, Pointe Sarène :

<https://www.google.com/maps/place/14%C2%B017'28.3%22N+16%C2%B053'41.0%22W/@14.29118,-16.8968997,912m/data=!3m1!1e3!4m4!3m3!8m2!3d14.29118!4d-16.894711?hl=fr-SN>

Lotissement 10, Pointe Sarène :

<https://www.google.com/maps/place/14%C2%B017'07.1%22N+16%C2%B053'40.4%22W/@14.285301,-16.894544,912m/data=!3m1!1e3!4m4!3m3!8m2!3d14.285301!4d-16.894544?entry=ttu>

Lotissement 11, Pointe Sarène :

<https://www.google.com/maps/place/14%C2%B017'13.8%22N+16%C2%B054'03.9%22W/@14.2871667,-16.8994778,244m/data=!3m1!1e3!4m6!3m5!1s0!7e2!8m2!3d14.287179!4d-16.9010761>

Lotissement 1, Mbodiène :

<https://www.google.com/maps/place/14%C2%B022'35.3%22N+16%C2%B053'46.9%22W/@%2014.3764791,-%2016.8985415,722m/data=!3m2!1e3!4b1!4m5!3m4!1s0x0:0x0!8m2!3d14.3764791!4d-%2016.8963528?hl=fr>